Пожарная ситуация в России по спутниковым данным

(обзор ситуации за 24.05.2016)

Всего за сутки 24.05.2016 на территории Российской федерации (на всех видах территорий, включая сельскохозяйственные земли) по данным спутников Terra и Aqua наблюдалось **142 природных пожара** с активным горением, на которых были зарегистрированы **404 горячие точки**.

В том числе было зарегистрировано **106 активных пожаров, затрагивающих территории, покрытые лесом (334 горячие точки)**.

Максимальное число пожаров наблюдалось в Забайкальском крае (38). На них было зарегистрировано 117 горячих точек.

По предварительной оценке огнем могло быть затронуто около 5,1 тыс га территории, покрытой лесом.

Для сравнения: 24.05.2015 года на территории России всего наблюдалось 130 природных пожаров, на которых было зарегистрировано 1036 горячих точек. Из них пожаров, затронувших территорию, покрытую лесом, было 85, на которых было детектировано 949 горячих точек.

Максимальное число активных пожаров наблюдалось в Сибирском федеральном округе (92), в том числе, на территории Республики Бурятия (41). На них было зарегистрировано 965 (Сибирский федеральный округ) и 469 (Республика Бурятия) горячих точек.

Огнем было затронуто около 20,4 тыс га территории, покрытой лесом.

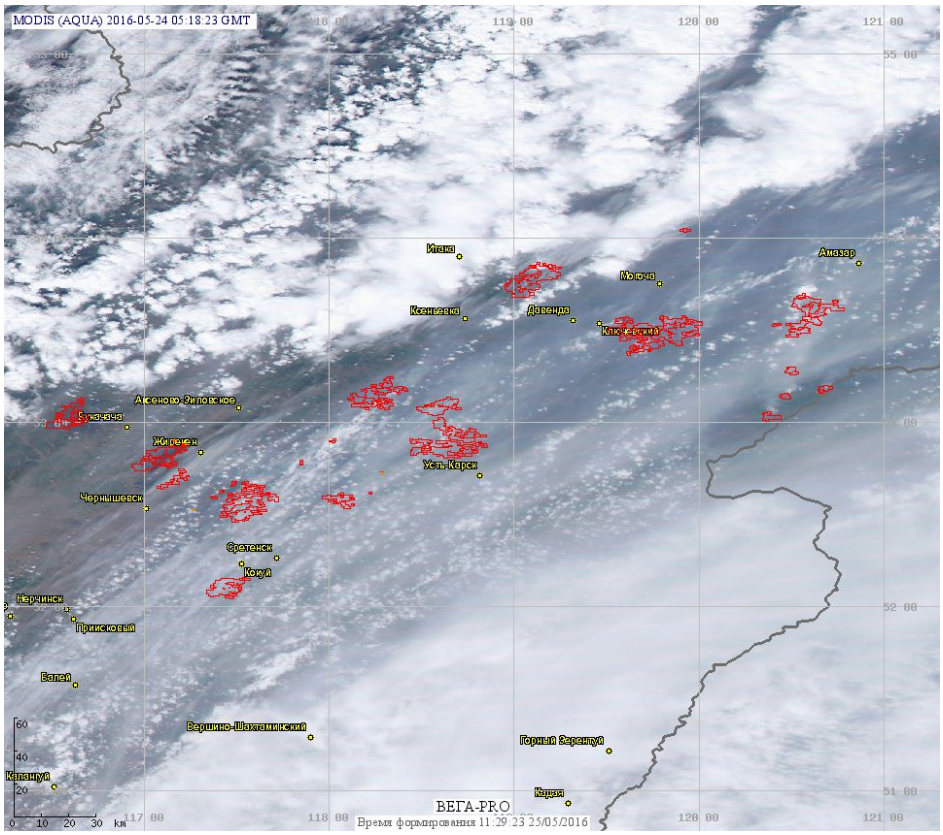

Рис. 1 Пожары в Забайкальском крае

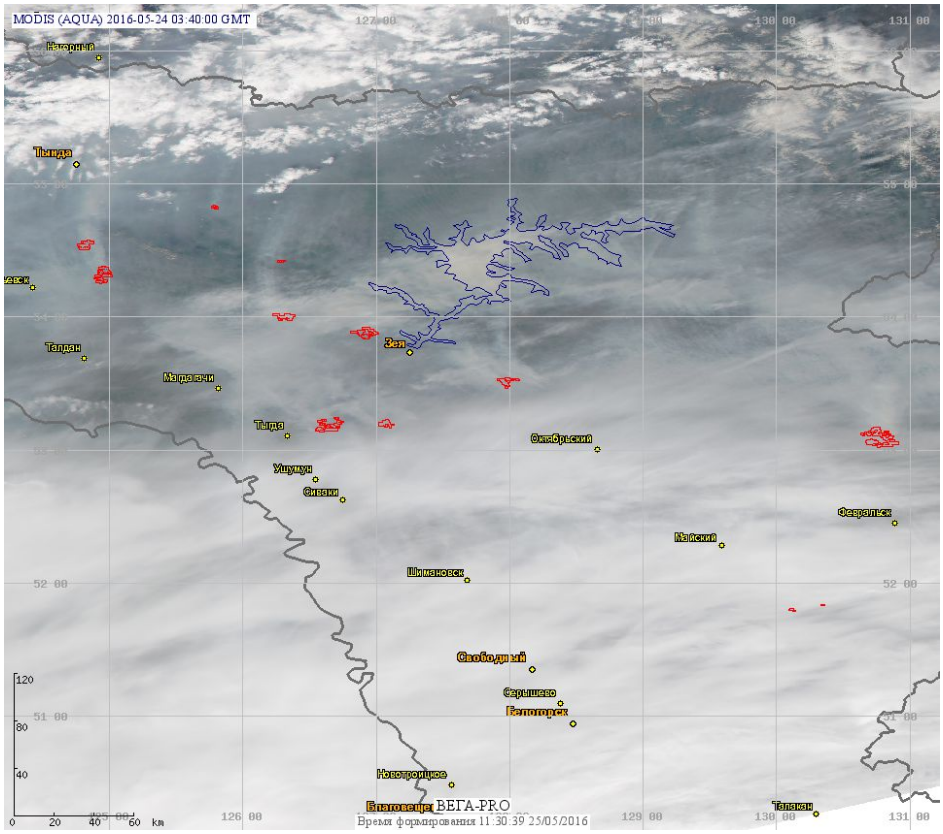

Рис. 2 Пожары в Амурской области



Рис. 3 Пожары в Красноярском крае

(Информация подготовлена на основе данных центров приема НИЦ "Планета" (http://planet.iitp.ru/index1.html), спутникового сервиса ВЕГА (http://pro-vega.ru) и открытых зарубежных источников)